



FIGURE 22 : CARTE DE SYNTHÈSE DES UNITÉS PAYSAGÈRES



PROJET ÉOLIEN DE
CHAMPNIERS - LA CHAPELLE BÂTON

-  Zone d'implantation potentielle (ZIP)
-  Aire immédiate
-  Aire rapprochée
-  Aire éloignée

Zone de visibilité théorique (ZVI)

-  Secteur hors ZVI
 -  Secteur en ZVI
- Le dégradé de couleur en fond correspond au relief

Nature de la sensibilité paysagère

-  Perception des vallées
-  Perception des unités paysagères

